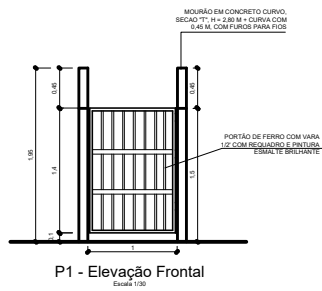
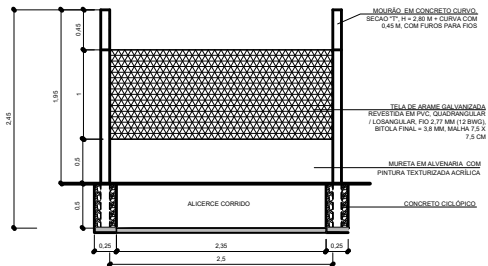


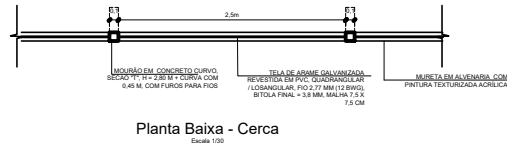
P2 - Elevação Frontal  
Escala 1/30



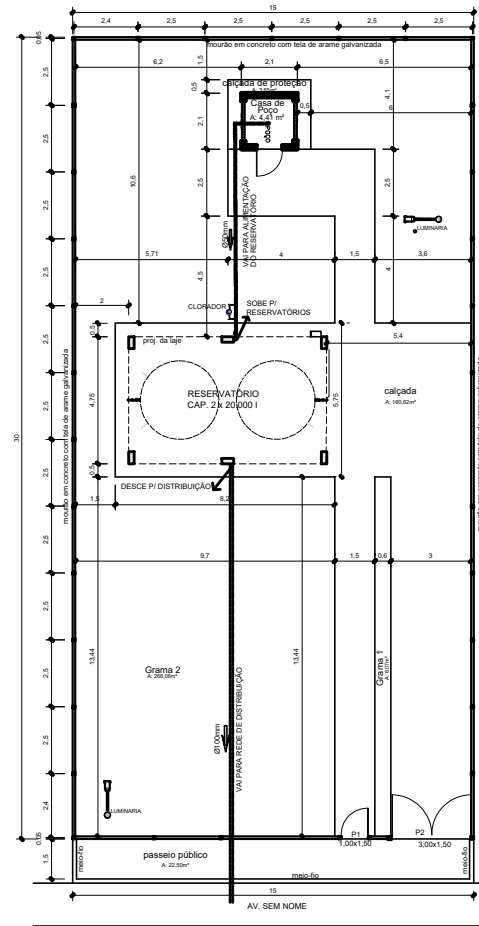
P1 - Elevação Frontal  
Escala 1/30



Det. Cerca  
Escala 1/30



Planta Baixa - Cerca  
Escala 1/30



Implantação Geral  
Escala 1/100

COORDENADAS GEOGRÁFICAS		
PONTOS	LATITUDE	LONGITUDE
P1 - CAPTAÇÃO E RESERVAÇÃO	1°21'33,81"S	47°3'15,53"O

QUADRO DE ÁREA	
ÁREA DO SAA 15,00x30,00m	450,00m²

- NOTAS**
- MEDIDAS EM METROS
  - VERIFICAR DETALHES CONSTRUTIVOS
  - EM CASO DE CONFLITO DE INFORMAÇÕES ENTRE O PROJETO GRÁFICO E O MEMORIAL DESCRITIVO, PREVÁLECE A INFORMAÇÃO CONTIDA NOS DESENHOS
  - NBR 9050-20 - NORMA DE ACESSIBILIDADE
  - LEI DE ACESSIBILIDADE Nº 13.160/2015
  - ALTERAÇÕES NESTE PROJETO SOMENTE COM AUTORIZAÇÃO EXPRESSA DO AUTOR REFERENCIADAS
  - PLANILHA DE QUANTITATIVOS
  - MEMORIAL DESCRITIVO E ESPECIFICAÇÕES TÉCNICAS

PROPRIETÁRIO: PREFEITURA MUNICIPAL DE SANTA LUZIA DO PARÁ

PROJETO: ENQ. POL. VANA NOGUEIRA DE LIMA  
CREA/PA: 1519704656

<p><b>PREFEITURA MUNICIPAL DE SANTA LUZIA DO PARÁ</b></p>	<p>ASSUNTO: IMPLANTAÇÃO DE SISTEMA DE ABASTECIMENTO DE AGUA NO MUNICÍPIO DE SANTA LUZIA DO PARÁ.</p>	<p>DATA: 02/08/2022</p>
	<p>LOCAL: RUA NOVA IV, S/Nº - VILA ESTIVA MUNICÍPIO DE SANTA LUZIA DO PARÁ.</p>	<p>ÁREA: A=450,00 M²</p>
	<p>CONTEÚDO: IMPLANTAÇÃO GERAL E DETALHES CERCA E FIOS/PIOS</p>	<p>INDICADA</p>
	<p>PROJETO CAD: MND AMORIM</p>	<p>ARQ 02/08</p>

MARLIZA BAPTISTA  
ARQUITETA E URBANISTA

TEL: 91-364459467  
/ 91-333503070 / 0200  
E-MAIL: projeto@rebenmorera.com.br

PROJETO EXECUTIVO: ENQ. POL. VANA NOGUEIRA DE LIMA  
 CREA/PA: 1519704656  
 PROPOSTA Nº 001/2022  
 DATA DE EMISSÃO: 02/08/2022