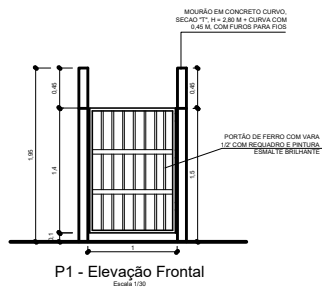
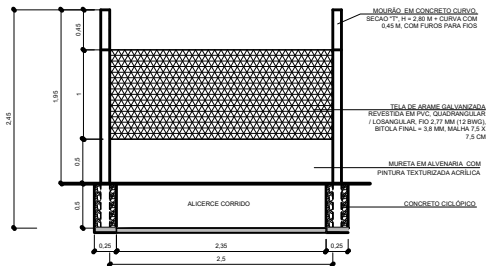


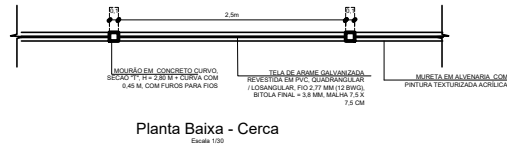
P2 - Elevação Frontal
Escala 1/30



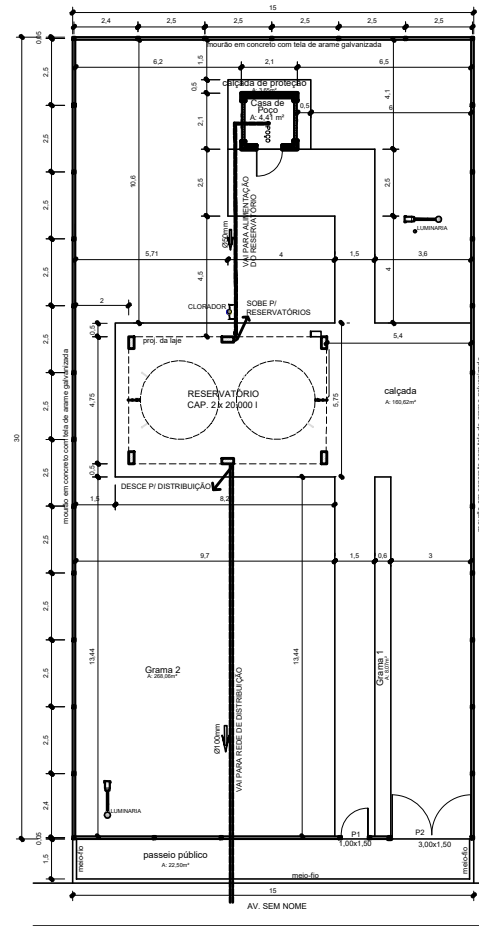
P1 - Elevação Frontal
Escala 1/30



Det. Cerca
Escala 1/30



Planta Baixa - Cerca
Escala 1/30



Implantação Geral
Escala 1/100

COORDENADAS GEOGRÁFICAS		
PONTOS	LATITUDE	LONGITUDE
P1 - CAPTAÇÃO E RESERVAÇÃO	1°21'33,81"S	47°3'15,53"O

QUADRO DE ÁREA	
ÁREA DO SAA 15,00x30,00m	450,00m²

- NOTAS
- MEDIDAS EM METROS
 - VERIFICAR DETALHES CONSTRUTIVOS
 - EM CASO DE CONFLITO DE INFORMAÇÕES ENTRE O PROJETO GRÁFICO E O MEMORIAL DESCRITIVO, PREVÁLECE A INFORMAÇÃO CONTIDA NOS DESENHOS
 - NBR 9090-20 - NORMA DE ACESSIBILIDADE
 - LEI DE ACESSIBILIDADE Nº 13.160/2015
 - ALTERAÇÕES NESTE PROJETO SOMENTE COM AUTORIZAÇÃO EXPRESSA DO AUTOR REFERENCIADAS
 - PLANILHA DE QUANTITATIVOS
 - MEMORIAL DESCRITIVO E ESPECIFICAÇÕES TÉCNICAS

PROPRIETÁRIO: PREFEITURA MUNICIPAL DE SANTA LUZIA DO PARÁ

PROJETO: ENQº POLYANA NOGUEIRA DE LIMA
CREA/PA: 1519704696

<p>PREFEITURA MUNICIPAL DE SANTA LUZIA DO PARÁ</p>	<p>ASSUNTO: IMPLANTAÇÃO DE SISTEMA DE ABASTECIMENTO DE ÁGUA NO MUNICÍPIO DE SANTA LUZIA DO PARÁ.</p>	<p>DATA: 02/08/2022</p>	
	<p>LOCAL: RUA NOVA IV, S/Nº - VILA ESTIVA MUNICÍPIO DE SANTA LUZIA DO PARÁ.</p>	<p>ÁREA: A=450,00 M²</p>	<p>PROJETO: INDICADA</p>
	<p>CONTEÚDO: IMPLANTAÇÃO GERAL E DETALHES CENCA E FICHAÇÕES</p>	<p>PROJETO CAD: MND AMORIM</p>	<p>ARQ 02/08</p>
	<p>PROJETO: ENQº POLYANA NOGUEIRA DE LIMA CREA/PA: 1519704696</p>	<p>PROJETO CAD: MND AMORIM</p>	<p>ARQ 02/08</p>

PROJETO EXECUTIVO: ENQº POLYANA NOGUEIRA DE LIMA
 CREA/PA: 1519704696
 PROPOSTA Nº 001/2022
 DATA DE EMISSÃO: 02/08/2022